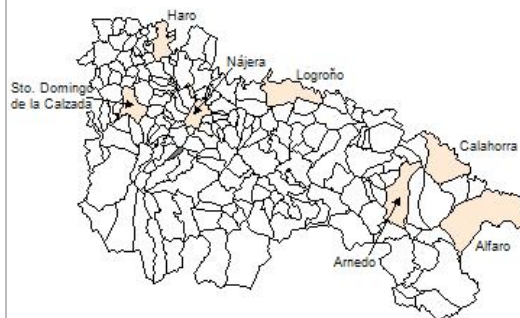


### 1. Datos Generales

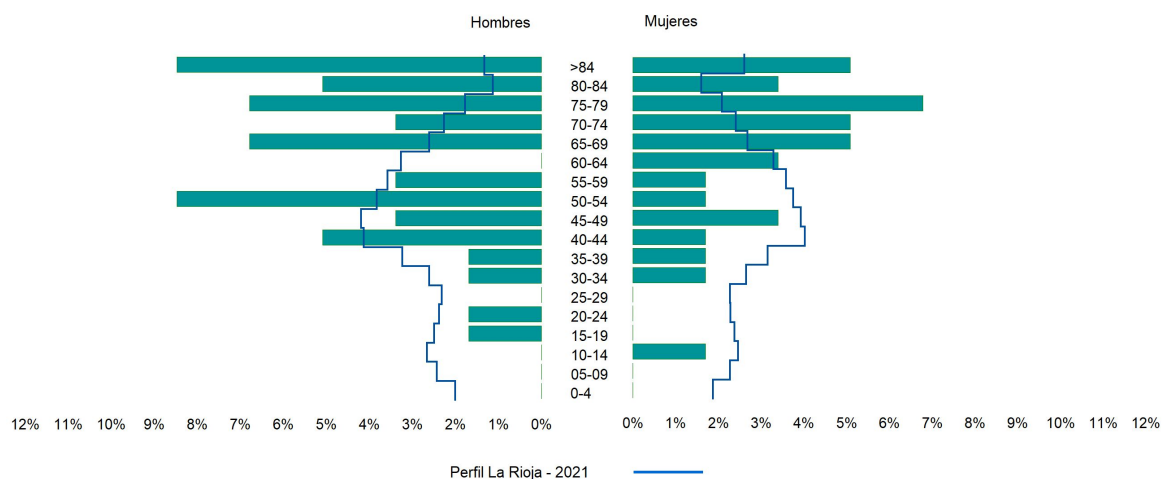
Código INE	26176
Municipio	Villaverde de Rioja
Partido judicial	Logroño
Zona de salud	Nájera
Superficie municipal (Km2)	5,87
Altitud máx. del núcleo de población principal (m)	823
Distancia a la capital	49
Número de núcleos	2



### 2. Evolución Demográfica

Padrón	2015	2016	2017	2018	2019	2020	2021
Total	63	57	55	57	56	56	59
Hombres	35	33	31	32	32	33	34
Mujeres	28	24	24	25	24	23	25
Densidad	10,7	9,7	9,4	9,7	9,5	9,5	10,1
Extranjeros	4	3	3	4	2	1	2

Villaverde de Rioja - 2021



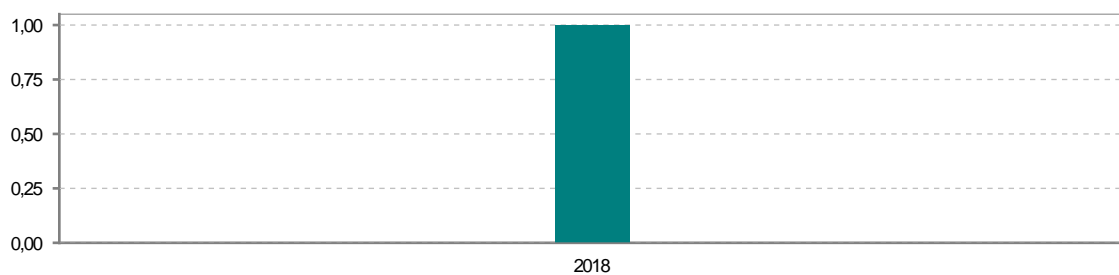
### 3. Índices y tasas de Población (1/1/2021)

	Villaverde de Rioja	La Rioja
Ratio de feminidad (Total Mujeres / Total Hombres) x 100	73,53	102,63
Índice de infancia (Pob. de 0 a 14 / Pob. Total) x 100	1,69	14,12
Índice de tendencia (Pob. de 0 a 4 / Pob. de 5 a 9) x 100		82,91
Índice de juventud (Pob. de 15 a 29 / Pob. total) x 100	3,39	14,53
Índice de longevidad (Pob. > 84 / Pob. > 64) x 100	24,24	19,20
Índice de vejez (Pob. >= 65 / Pob. Total) x 100	55,93	21,21
Tasa de dependencia ((Pob. < 16 + Pob. > 64) / Pob. de 16 a 64) x 100	145,83	57,14
Tasa de reemplazo (Pob. de 20 a 29 / Pob. de 55 a 64) x 100	20,00	68,21
Tasa de maternidad (Pob. de 0 a 4 / Mujeres de 15 a 49) x 100		18,94
Tasa de residentes extranjeros (Total extranjeros / Pob. Total) x 100	3,39	12,79

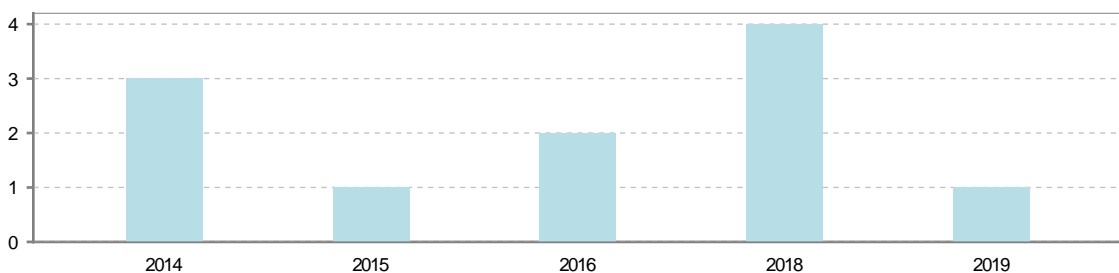
### 4. Movimiento Natural de la Población

	2015	2016	2017	2018	2019	2020
Nacimientos				1		
Defunciones	1	2		4	1	
Matrimonios						
Crecimiento vegetativo	-1	-2		-3	-1	

Nacimientos

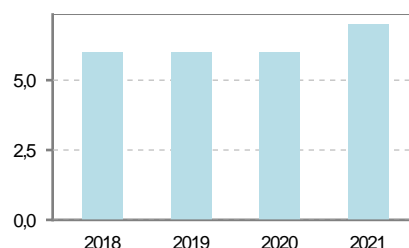


Defunciones



## 5. Mercado Laboral. (a 30 de junio)

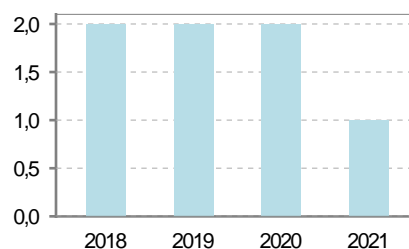
Afiliados	2018	2019	2020	2021
Total	6	6	6	7
R.General y otros	2	2	3	4
Autónomo no agrario	3	3	2	2
Autónomo agrario	1	1	1	1



Contratos	2018	2019	2020	2021
Total			1	
Hombres			1	
Mujeres				



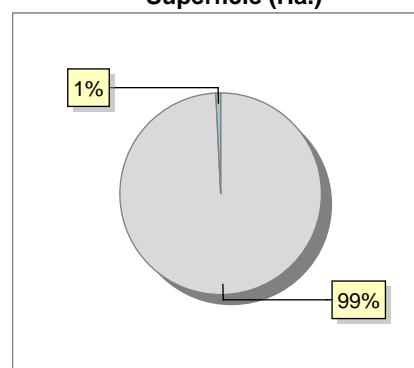
Paro registrado	2018	2019	2020	2021
Total	1	1	1	2
Hombres	1	1	1	1
Mujeres				1



## 6. Catastro (2021)

Titulares		Unidades Urbanas	
Urbano	197	Industrial	108
Rústico	283	Residencial	88
Urbano/Rústico	339	Terciario y comercial	18
Unidades Rústicas		Equipamiento	5
Parcelas	1.161	Suelo vacante	76
Subparcelas	1.212	Edificio Singular	0
Valor Catastral Rústico		Superficie Urbana	
Valor (Miles de Euros)	499,66	Superficie edificada	2,87
		Superficie sin edificar	1,76
Valor Catastral Urbano (Miles de Euros)			
Valor catastral del suelo		562,29	
Valor catastral de la construcción		1.833,53	

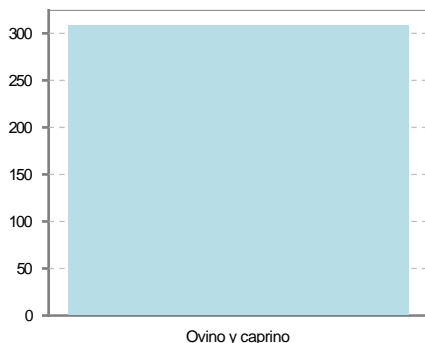
Superficie (Ha.)



● Superficie rústica (Ha.)  
● Superficie urbana (Ha.)

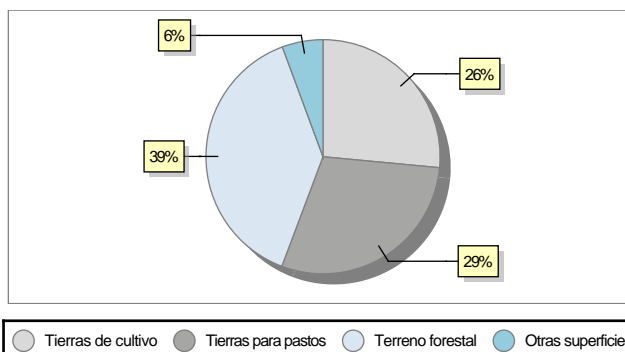
## 7. Ganadería (2020)

	Cabezas ganaderas	Unidades ganaderas
<b>Aves</b>		
Gallinas		
Pollos		
<b>Bovinos</b>		
Terneros de cebo		
Vacas de carne		
Vacas de ordeño		
<b>Conejas</b>		
Conejas		
<b>Ovinos y Caprinos</b>	309	46,35
Cabras	1	0,15
Ovejas	308	46,20
<b>Porcinos</b>		
Cerdas		
Cerdos de cebo		



## 8. Distribución General del Terreno (2020)

	Total	Regadío	Secano
<b>Total Municipal</b>	585	33	552
<b>Tierras de cultivo</b>	155	23	132
Barbecho y otras tierras	27	2	25
Cultivos herbáceos	122	20	102
Cultivos leñosos	6	1	5
<b>Tierras para pastos</b>	171		171
Pastizales	171		171
Prados naturales			
<b>Terreno forestal</b>	226	10	216
Monte abierto	7		7
Monte leñoso	171		171
Monte maderable	48	10	38
<b>Otras superficies</b>	33		33
Erial a pastos	10		10
Espartizal			
Ríos y lagos	2		2
Superficie no agrícola	20		20
Terreno improductivo	1		1



## 9. Cultivos herbáceos -Ha. (2020)

	Secano	Regadío	Total
<b>Total cultivos herbáceos</b>	102	20	122
Cereales grano	87	16	103
Leguminosas grano			
Patata		1	1
Cultivos industriales			
Flores y plantas			
Cultivos forrajeros	15	3	18
Hortalizas			

## 10. Cultivos leñosos -Ha. (2020)

	Secano	Regadío	Total
<b>Total cultivos leñosos</b>	5	1	6
Cítricos			
Frutales	2	1	3
Viñedo	2		2
Olivar	1		1
Otros cultivos leñosos			
Viveros			

## 11. Entidades Financieras

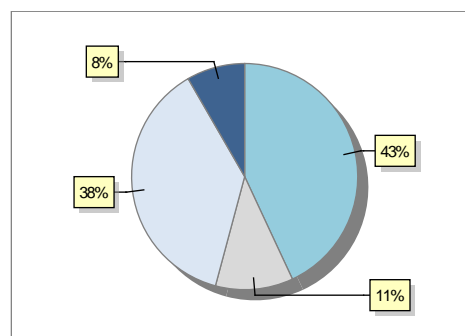
	2018	2019	2020
Entidades financieras de Depósito	0	0	0
Entidades Financieras de Crédito	0	0	0

## 12. Salud

	2018	2019	2020
Centros de salud	0	0	0
Consultorios	1	1	1
Farmacias	0	0	0
Botiquines	0	0	0

## 13. Parque de Vehículos

	2018	2019	2020	2021
Total vehículos	61	71	74	72
Automóviles	25	29	31	31
Motos	5	7	7	8
Furgonetas y Camiones	28	30	29	27
Autobuses	0	0	0	0
Tractores industriales	0	0	0	0
Otros vehículos	3	5	7	6



Automóviles Motos Furgonetas y Camiones  
Otros vehículos

## 14. Espacios Deportivos

	2020
Campos de tiro	0
Campos de golf	0
Campos de fútbol	0
Rocodromos	0
Pistas de petanca	0
Pistas de padel	0
Pistas de atletismo	0
Piscinas cubiertas	0
Pistas de squash	0
Pistas polideportivas	0
Pistas de tenis	0
Piscinas al aire libre	0
Pabellones polideportivos	0
Pabellones con fronton	0
Frontones	1

## 15. Turismo (2021)

	Establecimientos	Habitaciones	Plazas
Hoteles			
Casas rurales			
Restaurantes			
Hostales			
Pensiones			
Turismo activo			
Agencias de viajes			
Apartamentos			
Campings			
Albergues turísticos			
Viviendas de uso turístico	1		
Empresas organizadoras de congresos y reuniones			



## 16. Conectividad: Banda ancha Fija

Entidad Municipal	Caudal de Bajada	Fibra optica de centralita	Fibra optica hasta el Hogar
Villaverde de Rioja	<1Mb	NO	NO

## 17. Conectividad: Banda ancha Movil

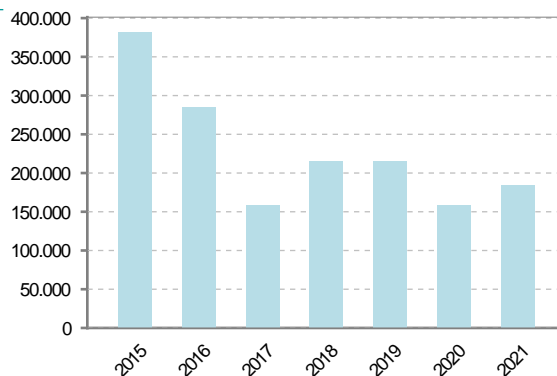
Entidad Municipal	Caudal de Bajada	UMTS
Villaverde de Rioja		NO

## 18. Presupuestos Municipales

### Gastos por capitulos

Gastos de Personal	36.525
Gastos en Bienes Corrientes y Servicios	33.542
Gastos Financieros	100
Transferencias Corrientes	9.850
Inversiones Reales	104.020
Transferencias de Capital	0
Activos Financieros	0
Pasivos Financieros	0

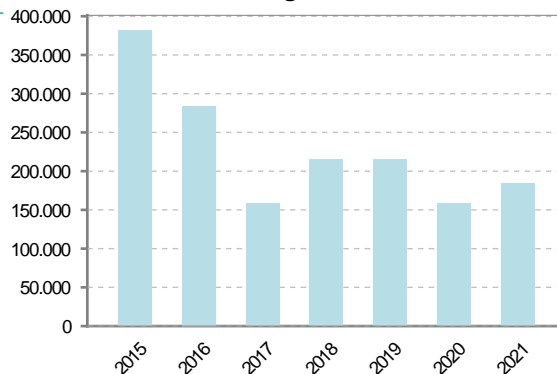
### Gastos



### Ingresos por capitulos

Impuestos Directos	21.500
Impuestos Indirectos	3.000
Tasas y Otros Ingresos	32.150
Transferencias Corrientes	30.000
Ingresos Patrimoniales	4.700
Enajenacion de Inversiones Reales	0
Transferencias de Capital	92.687
Activos Financieros	0
Pasivos Financieros	0

### Ingresos





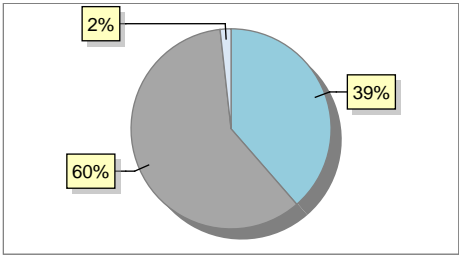
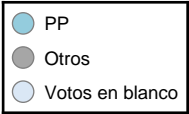
## 19. Educación - Curso 2021 / 2022 - Centros públicos

Educación Infantil 2º Ciclo, Primaria y Especial		ESO, Bachillerato y Ciclos Formativos	
Institución educativa		Institución educativa	
CRA	Sin centro rural agrupado	Centros	0
Colegios	0	<b>Alumnado</b>	
<b>Alumnado</b>		ESO	0
Alumnos	0	Bachillerato	0
		Ciclos Formativos	0
<b>Alumnos</b>			
<div>SIN DATOS</div>			

## 20. Educación - Curso 2021 / 2022 - Centros privados

Educación Infantil 2º Ciclo, Primaria y Especial		ESO, Bachillerato y Ciclos Formativos	
Institución educativa		Institución educativa	
Colegios	0	Centros	0
<b>Alumnado</b>		<b>Alumnado</b>	
Alumnos	0	ESO	0
		Bachillerato	0
		Ciclos Formativos	0
<b>Alumnos</b>			
<div>SIN DATOS</div>			

## 21. Elecciones

Alcalde	Antonio	Garza	Trasobares	Fecha de posesión	15-06-2019
<b>Elecciones municipales 2019</b>					
PP	22				
Otros	34				
Votos en blanco	1				
					
<b>Elecciones autonómicas 2019</b>					
PP	26				
PSOE	6				
Otros	26				
Votos en blanco	1				
			